

PESTERZSÉBET TESTVÉRVÁROSAI



1. A testvérvárosi kapcsolatkötések célja

A világon már régóta létezik magas rangú diplomácia. A frakkok és megbízólevelek diplomáciája. De a kommunikációnak létezik egy másik útja is. Amennyivel kevésbé formális és nehéz ez az út, annyival rövidebb és hatásosabb a közvetlen kapcsolatok rendszere. A Föld több ezer városa teremt kapcsolatokat a humán és az üzleti szférában, tágítja a hivatalos kereteket és csökkenti a több ezer kilométeres távolságokat. Az emberek különböző nyelveken beszélnek, de emellett mindig találnak egy közös nyelvet, melynek neve: az őszinteség, barátság, tiszta szándék.

Mint azt Pesterzsébet Önkormányzatának valamennyi megkötött testvérvárosi együttműködési megállapodásában is olvashatjuk, a szerződések megkötésével a települések vezetőinek és képviselőinek legfőbb szándéka az, hogy:

- partnereinknek bemutassuk hazánkat, és megismerjük az övéket,
- ápoljuk nemzeti értékeinket,
- segítsük a városok és polgárai, intézményeik közötti kapcsolatok létrehozását,
- példát mutassunk az Európa Unió tagállamai közötti aktív együttműködésre

Ennek szellemében vállaljuk, hogy:

- kölcsönösen támogatjuk és előkészítjük a partnertelepülések társadalmi csoportjainak, szervezeteinek és polgárainak találkozását,
- kezdeményezzük a kulturális egyesületek, intézmények bemutatkozását, valamint a művészek közötti kapcsolatok létrejöttét, együttműködését, közös programok kidolgozását,
- a sportkapcsolatok, versenyek szervezésével kölcsönösen az egészséges versenyszellemre és életmódra neveljük a partnertelepülések fiataljait, továbbá a népek közötti toleranciára, és a baráti kapcsolatok kialakítására,
- a helyi közigazgatás területén segítjük a tapasztalatcserék szervezését,
- segítjük a két település épített és természeti környezetének, a városok hagyományainak kölcsönös megismerését és ápolását,
- elősegítjük a vállalkozók találkozását a mindkét fél számára előnyös gazdasági és kereskedelmi kapcsolat kialakítása érdekében,
- felhasználjuk az Európai Unió nyújtotta közös pályázati lehetőségeket.

2. Testvértelépüléseink bemutatása

Pesterzsébet Önkormányzata a 2000-es évek első felében kezdte kiépíteni nemzetközi kapcsolatait.

Ezekben az években jöttek létre az első testvérvárosi megállapodások:

- az erdélyi Bölönnel és Székelykeresztúrral,
- a német Frankfurt am Main X. kerületével és
- az olaszországi Olgiate Comasco-val.

Az utóbbi három esztendőben bővült két új külföldi partnerrel az együttműködés:

- a lengyelországi Nowa Słupia-val
- és az ukrán /orosz Alusta-val.

Ma már 5 országgal, 6 településsel tart fent testvérvárosi kapcsolatot Pesterzsébet.

Székelykeresztúr - Erdély, Románia



Székelykeresztúr Hargita megyében a Gagy és a **Fehér-Nyikó** vizének a **Nagy-Küküllőbe** torkollásánál fekszik. A Székelykeresztúri-medence központja, egykori **járási** székhely. **2002**-ben 9672 lakosából 9201 magyar, 239 roma, 220 román és 12 német volt.

Híres szitakészítőiről korábban Szitáskeresztúrnak is hívták, jelenlegi nevét a Szent Keresztről kapta. **1459**-ben már mezőváros volt, ezt a rangját egészen **1886**-ig megőrizte. Katolikus iskolája **1646**-ban létesült. Ebben a városban látható **Petőfi Sándor** körtetőfája és legendás sírja is.

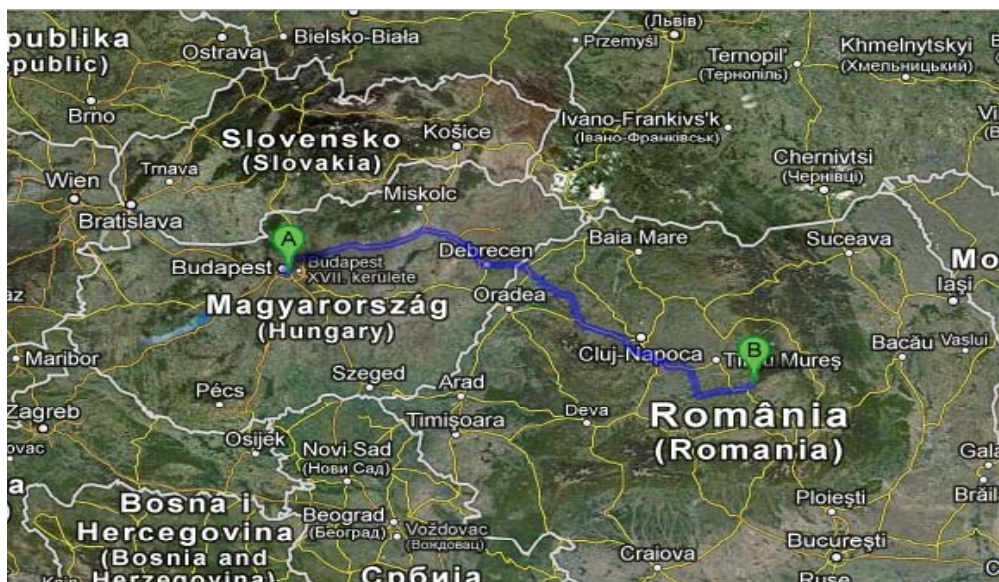
Területe: 68,2 km².

Népessége: 10.511 fő, melyből 9946 fő magyar

Népsűrűség: 48,82 fő/km²

Tengerszint feletti magasság: 482 méter

A két város közötti távolság 627 kilométer, mely gépkocsival 9-10 órás út.



Bölon – Erdély, Románia



Bölon község Erdélyben, [Kovászna megyében](#) található. Nagy- és Kisbölon összeolvadásából, valamint a Korlát-patak völgyében fekvő Kircz falu csatlakozásából jött létre. [Bölonpatak](#) tartozik hozzá. [Sepsiszentgyörgytől](#) 35 km-re, északnyugatra a [Baróti-hegység](#) nyugati előterében az [Oltba](#) ömlő Bölon-patak mellett fekszik. A XVI. században Bölon a vidék legnagyobb települése volt. A Paphegyen álló vártemplom eredete a XIV. századig nyúl vissza. Az impozáns várfalakkal és saroktornyokkal övezett régi vártemplom [1612](#)-ben kiállta a [brassói](#) bíró seregének ostromát. [1880](#)-ban 2419, 1910-ben 2354, túlnyomórészt magyar lakosa volt. 2002-ben 2643 lakosából 1094 magyar, 1043 román, 503 roma, 3 más nemzetiségű volt. Jelenleg itt húzódik a nyelvhatár. Itt született Böloni Farkas Sándor, az 1800-as évek első felének neves utazója, Erdély fejlődésének sikeres szervezője. Szülőháza ma is áll.

Területe: 70,70 km²,

Népessége: 2856 fő, melyből 1150 fő magyar.

Népsűrűség: 4,264.78 fő/km²

Tengerszint feletti magasság: 393 méter

Egyetlen testvérvárosa Pesterzsébet, mely 698 kilométerre található, gépkocsival 9-10 órás út.



Frankfurt X. kerülete - Németország



A Majna partján elterülő **Frankfurt** Hessen tartomány vezető nagyvárosa, országának ötödik legnagyobb városa. Nem csak Németország, de Európa egyik legfontosabb pénzügyi, közlekedési, kereskedelmi és kulturális központja. Frankfurtban található továbbá Európa második legnagyobb nemzetközi repülőtere és Németország legnagyobb vasúti pályaudvara. Frankfurt az Európai Unió egyik leggazdagabb városa.

A kapcsolatot a Német Nemzetiségi Önkormányzat kezdeményezte és szervezte. Tekintettel arra, hogy Frankfurt am Main és Budapest főváros között már létezett testvérvárosi kapcsolat, a pesterzsébeti kapcsolatfelvétel gondolata csak egy kerületre vonatkozhatott, Frankfurt am Main X. kerületére, mely több kisebb települést foglal magába: Berkersheim, Preungesheim, Bonames, Eschersheim.

Területe: 187,27 km²

Népessége: 651 899 fő

Népsűrűsége: 2659 fő/km²

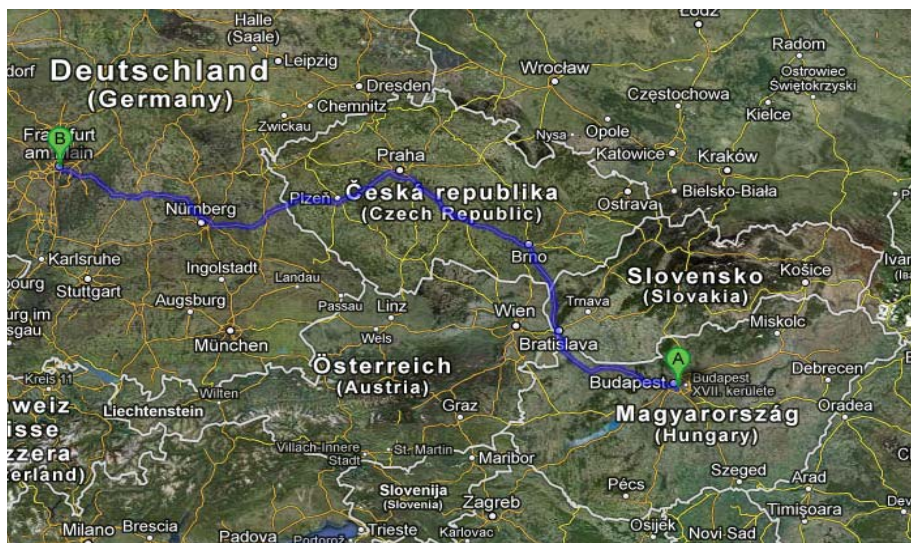
Tengerszint feletti magassága: 112 méter.

A város X. kerülete, Frankfurt észak-keleti részén terül el, melynek testvérkerülete Pesterzsébet.

Területe: 14,755 km²

Népessége: 37 494 fő

Pesterzsébettől mért útvonal távolsága 1039 kilométer, ez gépkocsival 10-12 órás út, repülővel 2 óra.



Olgiate Comasco – Olaszország



Olgiate Comasco Como tartományban, Lombardia régióban található kisváros, amely Milánótól 40 kilométerre és Como-tól 10 kilométerre érhető el. A como-i tó szépsége számtalan turistát vonz a környékre. Olgiate Comasco 1998-ban elnyerte a tiszteletbeli város címet. A festői környezetben álló, középkori épületeit jó állapotban őrző kisvárosban gazdag kulturális élet folyik. Első sorban zenei fesztiváljaival vonzza az odalátogatókat.

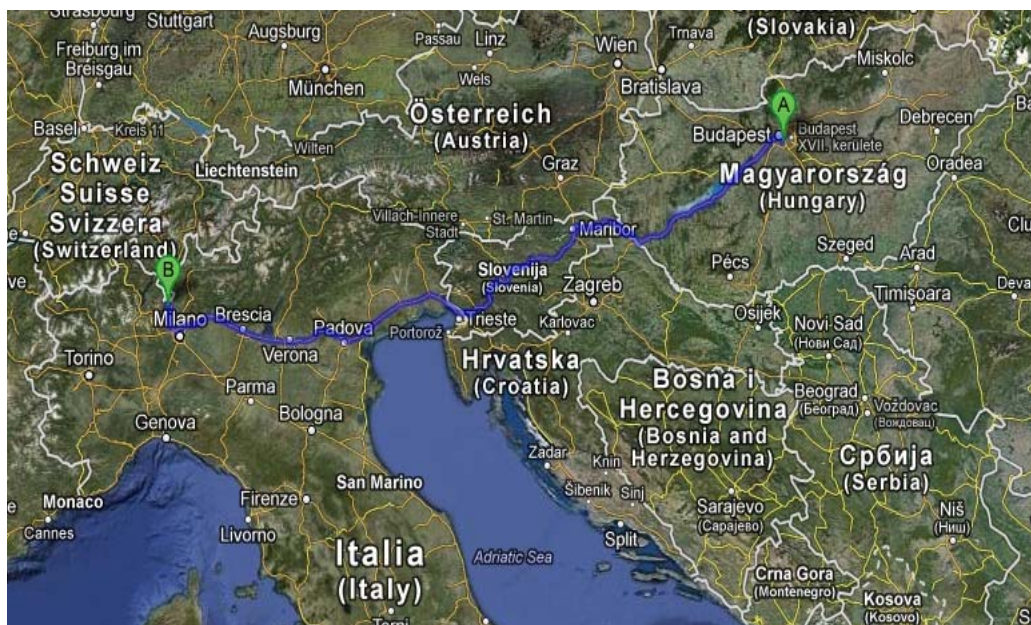
Területe: 10,9 km²

Népesség: 10 828 fő

Népsűrűség: 990 fő/km²

Tengerszint feletti magasság: 400 méter

Pesterzsébettől mért útvonaltávolsága 1170 kilométer, gépkocsival 10-12 órás út, repülővel Milánó 1.40 óra, majd onnan 50 km, kb. 1 órás autót.



Nowa Slupia – Lengyelország

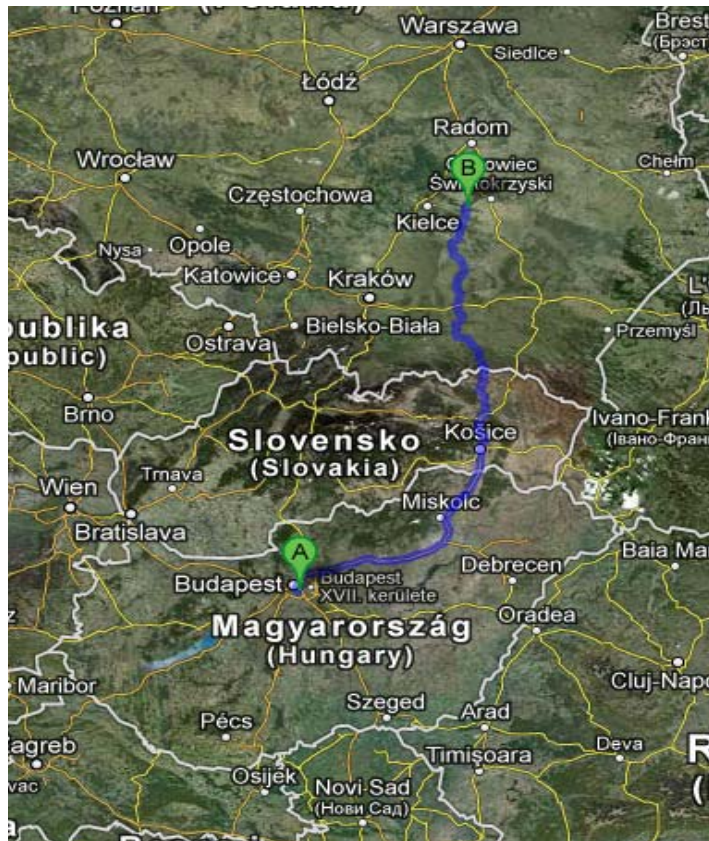


Nowa Slupia Kielce megyében található, Varsó és Krakkó között félúton, körülbelül 170 kilométerre. Lengyelország legősibb - 1000 éves - zarándokhelyének, Szentkereszt-hegynek központi települése. További 14 település tartozik hozzá. Sokszínű, természeti kincsekben, látványosságokban igen gazdag terület. Jelentős tudományos eredménye, a 2000 évvel ezelőtti vaskohászat bemutatása. Lengyel - magyar keresztény gyökereink példái az itt járt magyar Szent Imre herceg életéből vett freskók, képek látványos jelenetei.

A pogány kultúrának is mind a mai napig őrzött hagyományai vannak. A legenda szerint Szentkereszt-hegy a régebbi időkben boszorkányok találkozóhelye volt. A pogány szertartásokat a kereszténység kiszorította. Szentkereszt-hegyen a bencés kolostor és templom 1006-tól várja a zarándokokat. A nevét Szent Imre herceg által ajándékozott ereklyéről kapta, mely tudományos vizsgálatokkal igazoltan Krisztus keresztjének darabját őrzi. Az ereklyét Boleslaw Chrobry lengyel király ajándékba kapta Szent Imre hercegtől. 1936 óta a Szeplőtelen Szűzanya Missziós Oblátus Rendje vezeti a kolostort és az egyre növekvő forgalmú zarándokhelyet. Természetvédelmi és történelmi múzeuma a legkorszerűbb technikával kápráztatja el a látogatókat.

Népessége ~ 1600 fő, a 14 településsel kb. 10 000 fő.
Területe: 85,94 km²
Népsűrűség: 18,6 fő/km²
Tengerszint feletti magasság: 595 méter

Pesterzsébetől való útvonal távolsága 561 kilométer, mely gépkocsival 8-9 órás út.



Alusta – Ukrajna



Alusta a Krím-félszigeten, a Fekete-tenger partján helyezkedik el. A várost a XI. században alapították. A tenger partján lévő kilátóhely, a Fecskefészkek vár, a város egyik fő nevezetessége. Másik látványossága a Medve-hegy, melynek gyönyörű vidékén hegymászást, terepjáró-túrákat, lovas kirándulásokat szerveznek. A terület kiváló klímájának köszönhetően az egykori Szovjetunió professzoroknak, tudósoknak, államvezetőknek fenntartott nyaralókat hozott itt létre, melyek most már a nyilvánosság számára is elérhetőek. Kitűnő szanatóriumokat üzemeltetnek többféle betegség gyógyítására. Európa leghosszabb trolibusz útvonala is itt található.

Területe: 6,983 km²

Népessége: 29,781 fő

Népsűrűsége: 4,264 fő/km²

Tengerszint feletti magassága: 50 méter

Az 1710 kilométerre lévő tengerparti város személygépkocsival 1-1,5 napos utazás, repülővel a Budapest-Kijev-Szimferopol útvonalon kétszer másfél óra. Szimferopol repterétől kb. 40 perces autó/trolibusz távolságra.

