

Geo-four Kft.  
1104 Budapest, Dóczy J. u. 11.  
Munka száma: 175848\_2/2018

Budapest XX. ker.  
belterület  
Adatszolgáltatás iktatószáma: 7206/997/2018

# Változási vázrajz

a 175848/2 helyrajzi számú földrészlet használati megosztásáról

Ez a vázrajz ingatlan-nyilvántartási átvezetésre nem használható!

Méretarány: 1:1000



1. sz. melléklet

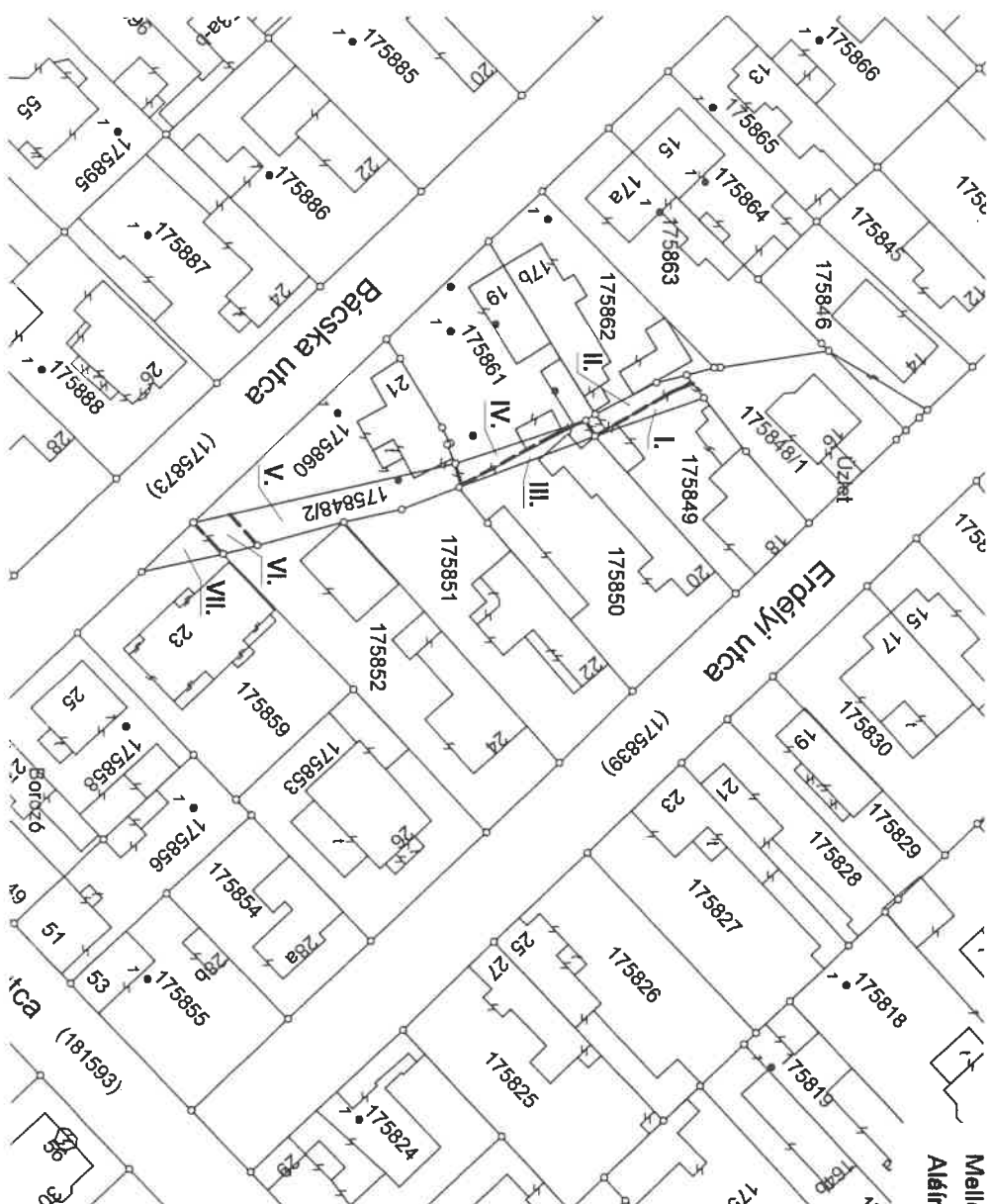



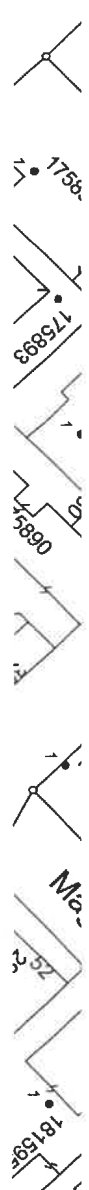
1031882290002018

Ikt. szám: 2301/1

Mellékletek (db): ....

Aláírás: .....





Használati megosztás előtti állapot						Használati megosztás utáni állapot						mégjegyzés	
Hrsz	Alrészet			Terület	AK	Hrsz	Alrészet			Terület	AK		Használati jog jogosultja
	jel	művelési ága	min. o.				ha nm	7	8			9	
175848/2	2	3	4	5	6	7	8	9	10	11	12	13	14
		kivelt, beépítetlen terület		0,0284		175848/2/I.	kivelt, beépítetlen terület		0,0020				
						175848/2/II.	kivelt, beépítetlen terület		0,0032				
						175848/2/III.	kivelt, beépítetlen terület		0,0028				
						175848/2/IV.	kivelt, beépítetlen terület		0,0025				
						175848/2/V.	kivelt, beépítetlen terület		0,0128				
						175848/2/VI.	kivelt, beépítetlen terület		0,0024				
						175848/2/VII.	kivelt, beépítetlen terület		0,0027				
Összesen				0,0284	0,00				0,0284	0,00			

A használati megosztás akaratunknak megfelelően történt.

.....  
 Budapest, 2018. 03. 19.

Készítő: Cserháti László  
 földmérő ig. száma: 7314

Minőségét tanúsító: Portikné Szabó Zsuzsanna

Ing. rend. min. sz.: 470/1990  
 Geod.terv.min.szám: GD-T, GD-SZ, 7389/2007

Portikné Szabó Zsuzsanna

Földmérő szakmérnök, Igazságügyi szakértő

IRM: 470/1990  
 Kamarai tagság: 01-5443  
 GD-T, GD-SZ: 7389/2007  
 1116 Budapest, Kalotaszeg u. 11

GEO-FOUR Kft.

1104 Budapest, Dóczy J. u. 11.  
 Adószám: 11903574-2-42  
 Telefon: +36-20-9663-927

Az állami alapot tartalmazó az állami ingatlan-nyilvántartási térképi adatbázis tartalmával

megegyezik Budapest, 2018. máj. 03. hó.....nap



Szerző: Cserháti László  
 Ing. rend. min. szám: IPRM sz.: 21632