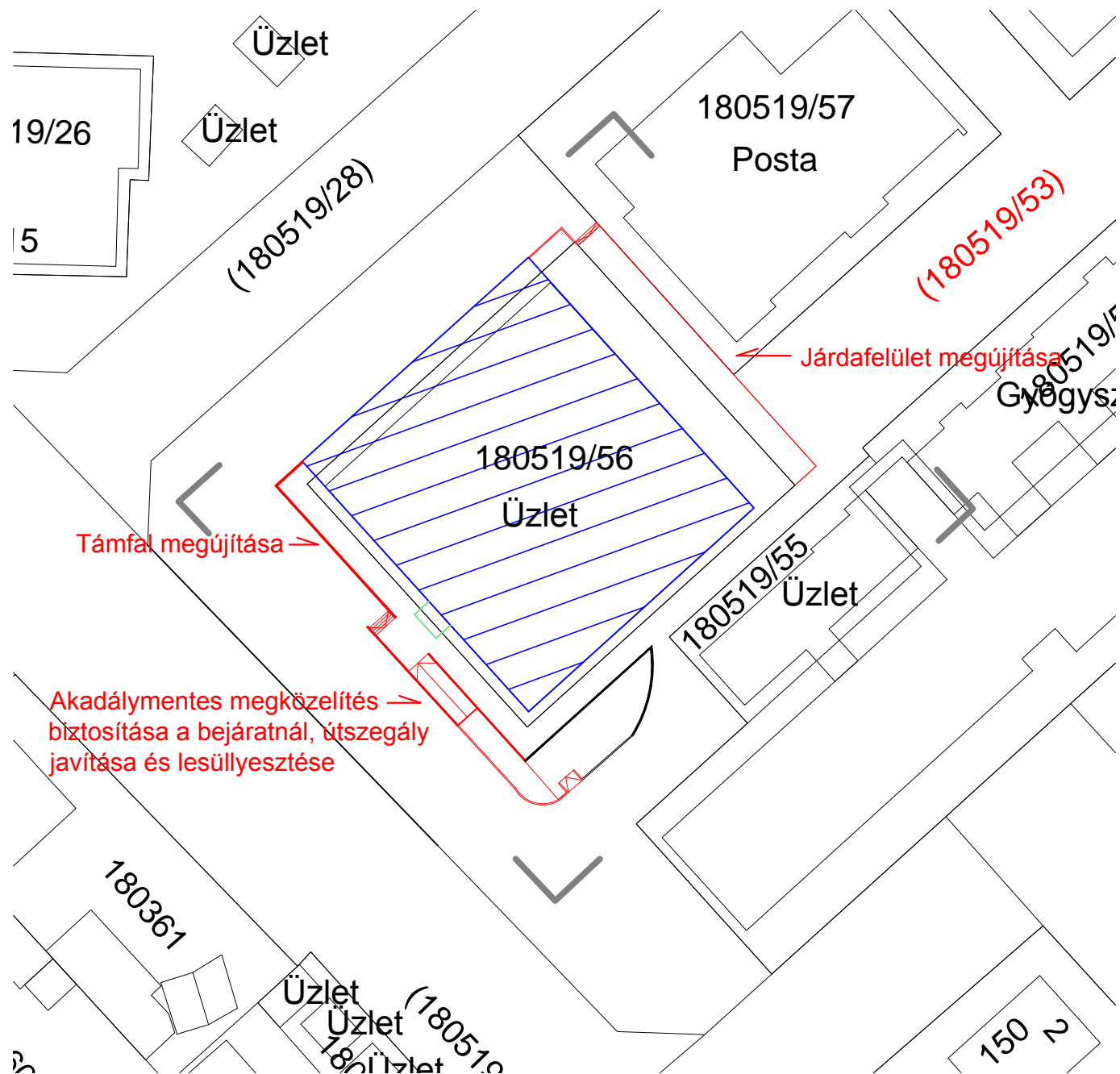


Településrendezési szerződés 2. melléklete





A településrendezési szerződés 4. pontjában vállalt feladatok térképi ábrázolása



JELMAGYARÁZAT

M = 1:500

SZABÁLYOZÁSI ELEMEEK

-  Tervezési terület határa
-  Átalakítással, felújítással érintett terület
-  Változással érintett közterület helyrajzi száma
-  Üzlet tényleges területe